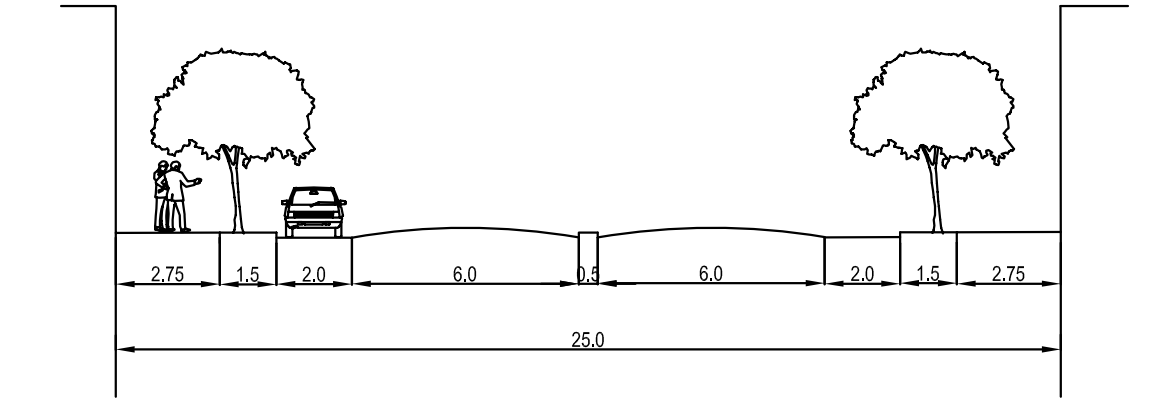


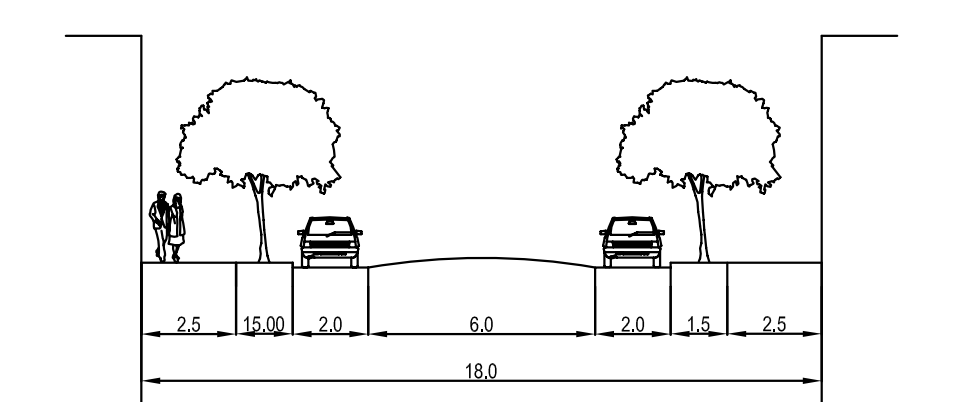
GESTIÓN DEL SUELO		
LÍMITE	AMBITO	DENOMINACIÓN
-----	UE3	UNIDAD DE EJECUCIÓN
-----	APA	AREA DE PLANEAMIENTO APROBADO
-----	PERI	AREA CON PLANEAMIENTO REVERTIDO

AREAS DE REPARTO			
CLASIFICACION	CATEGORIA	LÍMITE	AMBITO
SUELO URBANO	CONVULSIONADO	-----	UE-1
	NO CONVULSIONADO	-----	PERI
SISTEMAS GENERALES	DOTACIONAL	-----	AR-1
	ZONAS VERDES	-----	AR-2
	ESPACIOS LIBRES	-----	AR-3
SUELO URBANIZABLE	SECTORIZADO	-----	AR-4
	NO SECTORIZADO	-----	AR-5
SISTEMAS GENERALES	DOTACIONAL	-----	AR-1
	ZONAS VERDES	-----	AR-2
	ESPACIOS LIBRES	-----	AR-3

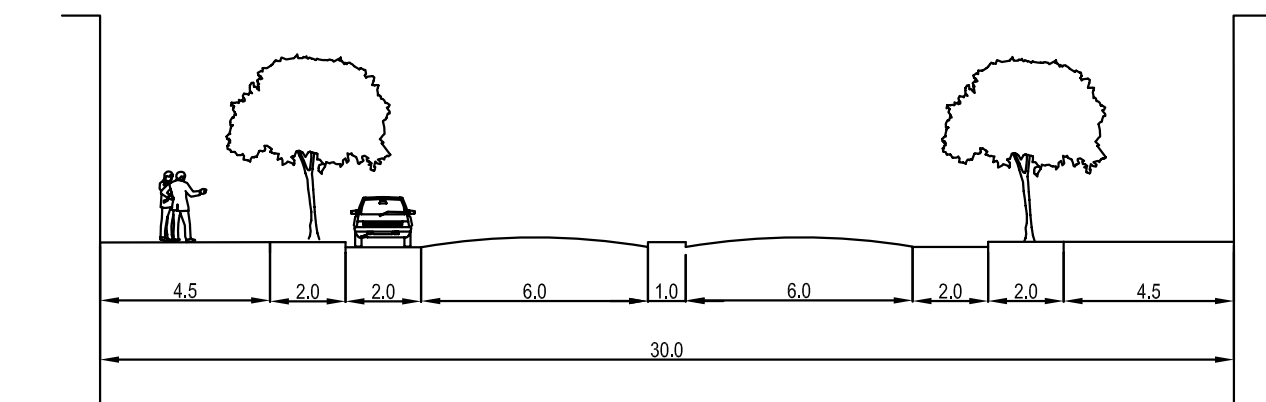
ORDENANZAS Y USOS DEL SUELO URBANO			
DENOMINACIÓN	LÍMITE	AMBITO EXISTENTE	AMBITO PROYECTIVO
USO CARACTERÍSTICO RESIDENCIAL			
ZONA CALDO HISTÓRICO	-----		
ORDENANZA ESPECIAL ZONA COMERCIALES Y BOMBES	-----		
ZONA DE ENSANCHO	-----		
ORDENANZA ESPECIAL ZONA COMERCIALES Y BOMBES	-----		
USO CARACTERÍSTICO INDUSTRIAL			
USO CARACTERÍSTICO TERCARIO			
USO CARACTERÍSTICO DOTACIONAL			
DOTACIONAL EQUIPAMIENTOS Y SERVICIOS PÚBLICOS			
ZONAS VERDES			
INFRAESTRUCTURA, TRANSPORTES Y TELECOMUNICACIONES			
ALINEACIONES			



SISTEMA GENERAL SG v1



SISTEMA GENERAL SG v2



SISTEMA GENERAL SG v3

PLAN GENERAL DE ORDENACION URBANISTICA DE IBROS

AYUNTAMIENTO DE IBROS
 JUNTA DE ANDALUCIA. CONSEJERIA DE OBRAS PUBLICAS Y TRANSPORTES.

ESCALA	1:2.000	PLANO Nº:	
DIBUJADO			
SUSTITUYEA			
SUSTITUIDO POR			
Nº EXPEDIENTE	11.02. IBROS		AD-4A
FECHA	MARZO-2006		

PLANOS PARA APROBACION DEFINITIVA. MEDIO URBANO:
ORDENACION COMPLETA.
CLASIFICACION Y USOS DEL SUELO.
DELIMITACION DE AREAS DE REPARTO.
COTAS, ALINEACIONES Y RASANTES.

-IBROS-	
EQUIPO REDACTOR	
ARQUITECTO COORDINADOR:	SOLEDAD GÓÑALEZ GÓMEZ
ASESOR JURÍDICO:	FRANCISCO JAVIER PACHECO DE PABLO
BOLEADO:	ABEL RUIZ BELDA